





ISIKLIKU KASUTUSÕIGUSE SEADMISE PLAAN  
 13130 Savala-Uniküla tee, 44901:002:0057  
 Reg 7949050, M1:2000 (A4), leht 1/4

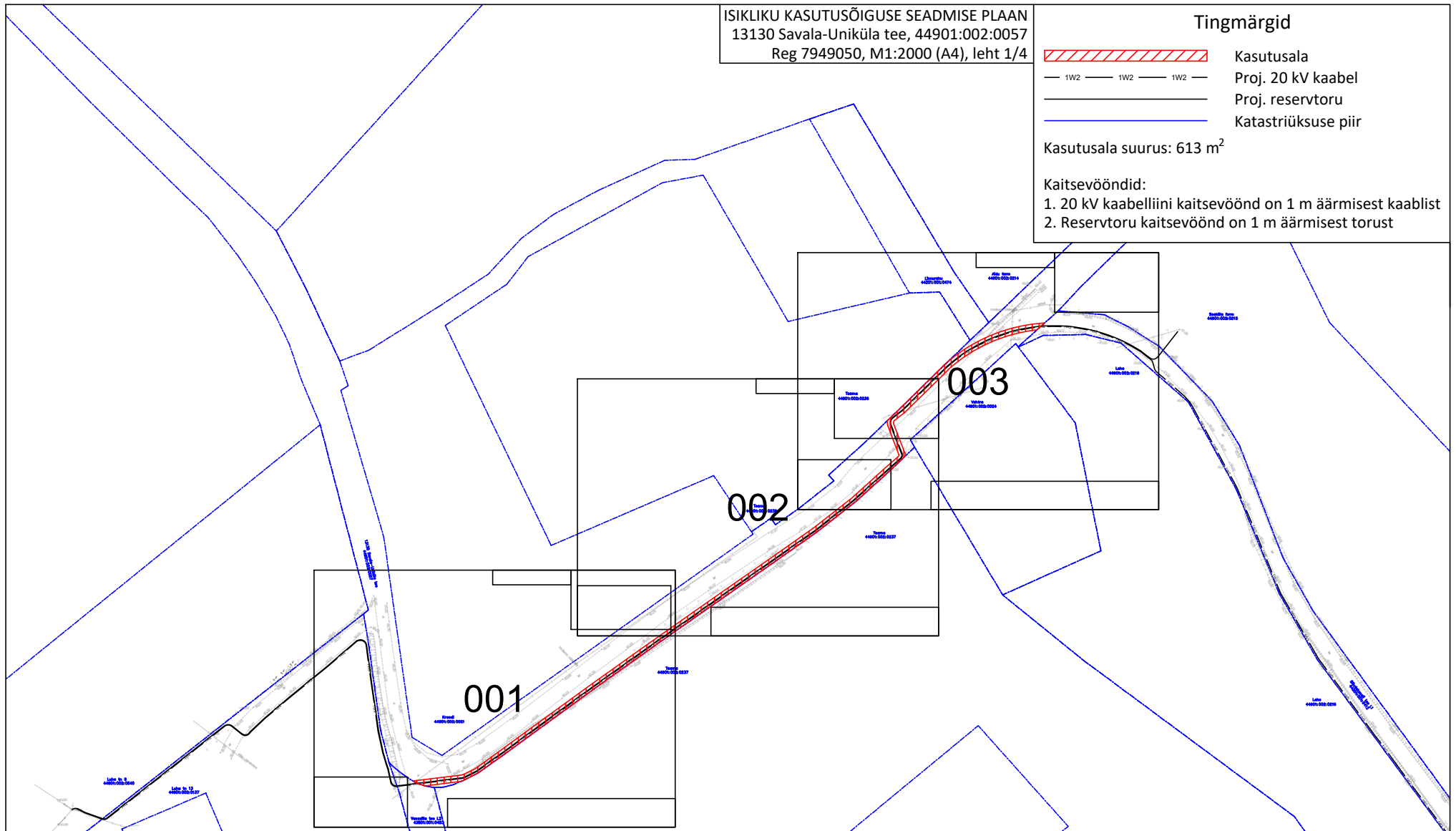
Tingmärgid

-  Kasutusala
-  Proj. 20 kV kaabel
-  Proj. reservtoru
-  Katastriüksuse piir

Kasutusala suurus: 613 m<sup>2</sup>

Kaitsevööndid:

1. 20 kV kaabelliini kaitsevöönd on 1 m äärmisest kaablist
2. Reservtoru kaitsevöönd on 1 m äärmisest torust







PIKASIILU KINNISTU ELEKTRILIITUMINE. PIKASIILU,  
 AIDU-SOOKÜLA, LÜGANUSE VALD, IDA-VIRU  
 MAAKOND. LC0255, IP6699.

ASENDIPLAANI KOOSTAS:  
 RAIT VALGMA  
 STROMTEC OÜ  
 PROJEKTEERIJAL  
 +372 5855 9845  
 RAIT@STROMTEC.EE

Jrk nr.	IKÕ ala Pos nr. (plaanil)	Kinnistu registriosa number	Katastriüksuse tunnus, nimi ja sihtotstarve:	Asukoht riigitee (nr ja nimi) suhtes (lõigu algus ja lõpp km.)	Ala pindala ruutmeetrites m <sup>2</sup>
1.	Pos 1	7949050	44901:002:0057; 13130 Savala-Uniküla tee; transpordimaa	13130 Savala-Uniküla tee; 1.00 km; 1.28 km	613

ISIKLIKU KASUTUSÕIGUSE SEADMISE PLAAN  
 13130 Savala-Uniküla tee, 44901:002:0057  
 Reg 7949050, M1:500 (A4), leht 2/4


Tingmärgid

-  Kasutusala
-  Proj. 20 kV kaabel
-  Proj. reservtoru
-  Katastriüksuse piir

Kasutusala suurus: 613 m<sup>2</sup>

Kaitsevööndid:

1. 20 kV kaabelliini kaitsevöönd on 1 m äärmisest kaablist
2. Reservtoru kaitsevöönd on 1 m äärmisest torust







PIKASIILU KINNISTU ELEKTRILIITUMINE. PIKASIILU,  
 AIDU-SOOKÜLA, LÜGANUSE VALD, IDA-VIRU  
 MAAKOND. LC0255, IP6699.

ASENDIPLAANI KOOSTAS:  
 RAIT VALGMA  
 STROMTEC OÜ  
 PROJEKTEERIJAL  
 +372 5855 9845  
 RAIT@STROMTEC.EE

Jrk nr.	IKÕ ala Pos nr. (plaanil)	Kinnistu registriosas number	Katastriüksuse tunnus, nimi ja sihtotstarve:	Asukoht riigitee (nr ja nimi) suhtes (lõigu algus ja lõpp km.)	Ala pindala ruutmeetrites m <sup>2</sup>
1.	Pos 1	7949050	44901:002:0057; 13130 Savala-Uniküla tee; transpordimaa	13130 Savala-Uniküla tee; 1.00 km; 1.28 km	613

ISIKLIKU KASUTUSÕIGUSE SEADMISE PLAAN  
 13130 Savala-Uniküla tee, 44901:002:0057  
 Reg 7949050, M1:500 (A4), leht 3/4

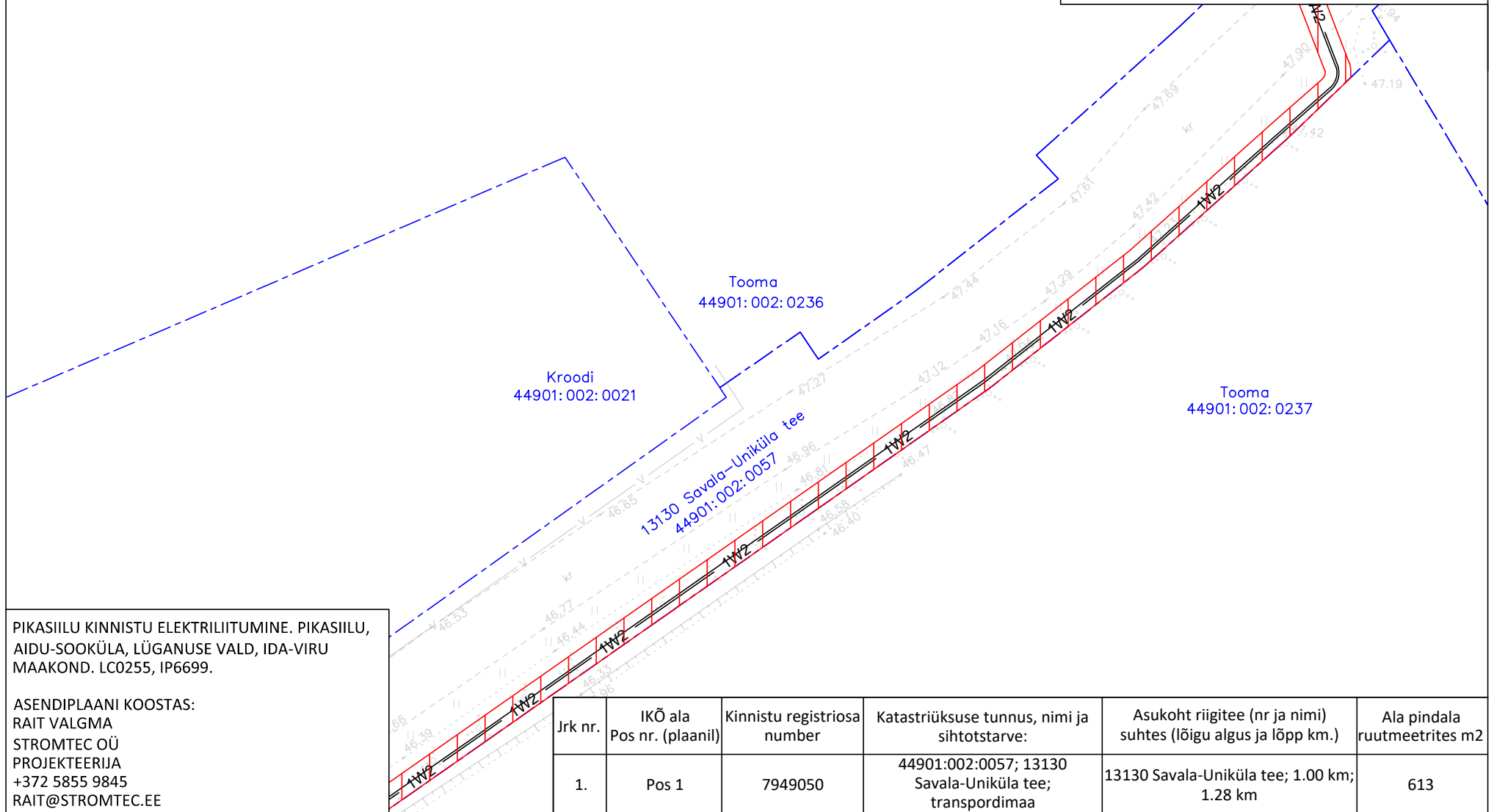
Tingmärgid

-  Kasutusala
-  Proj. 20 kV kaabel
-  Proj. reservtoru
-  Katastriüksuse piir

Kasutusala suurus: 613 m<sup>2</sup>

Kaitsevööndid:

1. 20 kV kaabelliini kaitsevöönd on 1 m äärmisest kaablist
2. Reservtoru kaitsevöönd on 1 m äärmisest torust




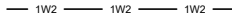


PIKASIILU KINNISTU ELEKTRILIITUMINE. PIKASIILU,  
 AIDU-SOOKÜLA, LÜGANUSE VALD, IDA-VIRU  
 MAAKOND. LC0255, IP6699.

ASENDIPLAANI KOOSTAS:  
 RAIT VALGMA  
 STROMTEC OÜ  
 PROJEKTEERIJAL  
 +372 5855 9845  
 RAIT@STROMTEC.EE

Jrk nr.	IKÕ ala Pos nr. (plaanil)	Kinnistu registriosas number	Katastriüksuse tunnus, nimi ja sihtotstarve:	Asukoht riigitee (nr ja nimi) suhtes (lõigu algus ja lõpp km.)	Ala pindala ruutmeetrites m <sup>2</sup>
1.	Pos 1	7949050	44901:002:0057; 13130 Savala-Uniküla tee; transpordimaa	13130 Savala-Uniküla tee; 1.00 km; 1.28 km	613

ISIKLIKU KASUTUSÕIGUSE SEADMISE PLAAN  
13130 Savala-Uniküla tee, 44901:002:0057  
Reg 7949050, M1:500 (A4), leht 4/4

### Tingmärgid

-  Kasutusala
-  Proj. 20 kV kaabel
-  Proj. reservtoru
-  Katastriüksuse piir

Kasutusala suurus: 613 m<sup>2</sup>

Kaitsevööndid:

1. 20 kV kaabelliini kaitsevöönd on 1 m äärmisest kaablist
2. Reservtoru kaitsevöönd on 1 m äärmisest torust

Linnurohu  
44201:001:0474

Aidu farm  
44901:002:0214

Tooma  
44901:002:0236

13130 Savala-Uniküla tee  
44901:002:0057

Vahtra  
44901:002:0024

Lehe  
44901:002:0216

PIKASIILU KINNISTU ELEKTRILIITUMINE. PIKASIILU,  
AIDU-SOOKÜLA, LÜGANUSE VALD, IDA-VIRU  
MAAKOND. LC0255, IP6699.

ASENDIPLAANI KOOSTAS:  
RAIT VALGMA  
STROMTEC OÜ  
PROJEKTEERIJAL  
+372 5855 9845  
RAIT@STROMTEC.EE